







Malmö Parkorientering, Kartan

Samtliga kartor som används för Malmös Parkorienterings etapper är ritade med sprintnormen. Det innebär en viss skillnad jämfört med en vanlig orienteringskarta. Till största delen handlar det om vad som är passerbart och inte.

Viktigt är att allt som är ritat som opasserbart också är förbjudet att passera även om det är möjligt.

Det är alltid förbjudet att springa genom planteringar och tomtmark

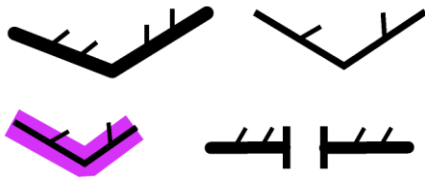
Här följer några exempel på karttecknens betydelse i sprint.

	<p>Hus, förbjudet att passera</p> <p>Oftast är ett hus inte passerbara och då är det inga konstigheter. Men skulle det bara vara ett tak, som tex en passage är den ändå förbjuden att passera om det är ritat som till vänster.</p>
	<p>Hus, passerbart</p> <p>Ett hus som är tillåtet att passera, vilket kan vara ett skärmtak utan sidor eller passage med gång under ett hus.</p> <p>Notera den ljusare grå färgen och de tunnare kantlinjerna.</p>
	<p>Hus med passage</p> <p>Så här kan det vara ritat om det är ett hus där det går att komma genom huset tex via en gång under huset. Det är då tillåtet att passera vid den ljusare delen av huset.</p>
	<p>Grönt</p> <p>Grönt anger löpbarheten från löphindrande, svårlopt till opasserbart. De två vänstra gröna är tillåtna att passera men den tredje gröna får inte passeras även om det är möjligt.</p>
	<p>Förbjudet område</p> <p>Den olivgröna är förbjudet området, som inte får passeras men inte pga tät växtlighet utan det kan vara planteringar eller tomtmark.</p> <p>Och de lila linjerna täcker ofta ett område som under tävlingen är förbjudet, man kan vara tillåtet vid andra tillfällen. Det kan vara ett område under ombyggnad eller en väg som man inte vill få passeras</p>
	<p>Ej passerbara blötare områden</p> <p>En sjö (eller fontän), kärr eller bäck med svart konturlinje får inte passeras. Samma sak här, även om du kan hoppa över bäcken utan att bli blöt får du inte göra det.</p>



Passerbart vatten

Sjö med blå konturlinje, sankmark utan konturlinje, bäck med blå konturlinje eller en mindre bäck som helt saknar konturlinje samtliga dessa får passeras. Man kan bli blöt om fötterna med de är fullt tillåtna att passeras.

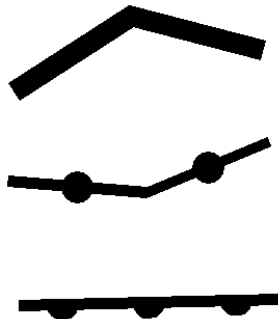


Staket

Ett staket med tjockare linje och dubbla småstreck är förbjuden att passera. Även om du hittar et hål i staketet får du inte passera det.

Ett staket med tunnar linje och enkelstreck är däremot passerbart.

Om ett lila tjockare streck ligger bakom staket är det förbjudet att passera även om det är passerbart. En öppning/grind där man får lov att passera ett opasserbart staket ritas med två tvärstreck.

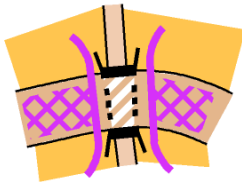


Mur

En opasserbar mur ritas med en tjockare svart linje och är förbjuden att passera.

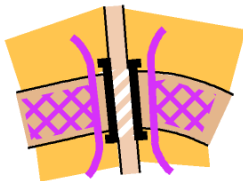
En passerbar mur är en tunnar svart linje med fyllda cirklar på.

En passerbar mur som bara är synlig från ena riktningen ritas med halva cirklar med riktning mot den högre höjden.

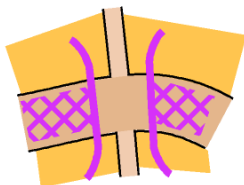


Vägpassage

Passage av vägen får endast ske via tunnel



Passage av väg får endast via bro



Passage av väg endast via övergångsställe.